

# Bautzen in Zahlen

Budyšin – Ličby

2015

Viele Zahlen. Gute Informationen.



**BAUTZEN**  
BUDYŠIN

# Geschichte

3. Jh.	ostgermanische Besiedlung
7. Jh.	Einwanderung slawischer Milzener
<b>1002</b>	<b>erste schriftliche Erwähnung »budusin«</b>
1018	Frieden zu Bautzen zwischen Deutschen und Polen
wohl 1213	Einsetzung eines Rats infolge eines Privilegs durch König Ottokar I. von Böhmen zum Bau eines steinernen Rathauses
1240	erste urkundliche Erwähnung des Stadtrechtes
1250	Rechte einer freien Kommune
1346	Gründung des Sechsstädtebundes mit Görlitz, Kamenz, Lauban, Löbau, Zittau, Auflösung 1815
1391	Recht der freien Ratswahl
1405	großer Handwerkeraufstand
1429 / 1431	erfolglose Belagerung durch die Hussiten
1524	Begründung der evangelischen Kirche in Bautzen, Dom wird Simultankirche
1634	schwere Zerstörung der Stadt durch schwedische Truppen
1635	Zugehörigkeit zu Sachsen
1709 / 1720	große Stadtbrände
1813	Schlacht bei Bautzen
1846	Eröffnung der Bahnlinie Dresden–Bautzen
1868	amtliche Umbenennung Budissin in Bautzen
1922	Seidau wird Ortsteil von Bautzen
1945	Bautzen wird zur Festung erklärt, schwere Zerstörungen
1950	Teichnitz wird Ortsteil von Bautzen
1945 – 1950	die Strafvollzugsanstalt in der Breitscheidstraße (Bautzen I) dient der Besatzungsmacht als Internierungslager; nachweislich sterben hier 2.714 Menschen
1956 – 1989	in der Strafvollzugseinrichtung Weigangstraße (Bautzen II) sind Menschen inhaftiert, bei denen das Ministerium für Staatssicherheit die Ermittlungen führt
1966 – 1989	7 Festivale der sorbischen Kultur
1973	Oehna, Neumalsitz, Burk, Boblitz, Oberkaina und Nadelwitz werden Ortsteile von Bautzen
1973 – 1975	Baugebiet »Dr.-S.-Allende-Straße« (1.500 Wohnungen)
1974	Fertigstellung der Talsperre Bautzen
1975	Neubau des Deutsch-Sorbischen Volkstheaters
1977 – 1987	Baugebiet Gesundbrunnen (5.900 Wohnungen)
1991	Gründung der »Stiftung für das sorbische Volk«
1992	Satzungsbeschluss zur Altstadtsanierung
1994	Niederkaina und Stiebitz werden Ortsteile von Bautzen
1995	Ernennung zur Großen Kreisstadt
1999	Kleinwelka und Auritz werden Ortsteile von Bautzen
2008	Das Sorbische Schul- und Begegnungszentrum wird eröffnet
2010	Augusthochwasser zerstört Häuser und Firmen

mehr  
Geschichte:



# Geografische Lage

Stadt im östlichen Teil Sachsens in der Oberlausitz  
14° 25' östliche Länge, 51° 10' nördliche Breite  
höchster Punkt Chorberg (OT Salzenforst) 268,0 m über HN  
tiefster Punkt Dorfstraße Niederkaina 163,4 m über HN  
höchster Punkt im Stadtzentrum 219,0 m über HN  
tiefster Punkt im Stadtzentrum 177,5 m über HN

## Fläche

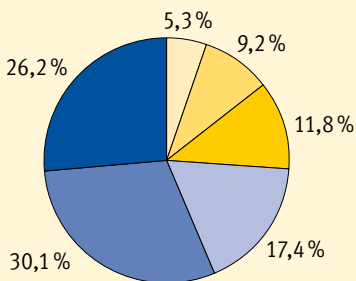
<b>Gesamtfläche</b>	<b>66,62 km<sup>2</sup></b>	
davon		
Gebäude und dazugehörige Freifläche	10,56 km <sup>2</sup>	16 %
Verkehrsfläche	4,77 km <sup>2</sup>	7 %
Landwirtschaft / Gartenbaufläche	38,85 km <sup>2</sup>	58 %
Waldfläche / Erholungsfläche	4,85 km <sup>2</sup>	7 %
Wasserfläche	6,43 km <sup>2</sup>	10 %
sonstige Fläche	1,16 km <sup>2</sup>	2 %

## Einwohner

### Einwohnerstruktur (31. 12. 2014)

Einwohner mit Hauptwohnsitz	39.879	
davon männlich	19.232	48 %
weiblich	20.647	52 %
Einwohner mit Nebenwohnsitz	2.020	
davon männlich	1.019	50 %
weiblich	1.001	50 %
Einwohner nach Staatsangehörigkeit		
deutsch	38.903	
Ausländer insgesamt	976	2,5 %
darunter aus EU-Staaten	304	
Einwohnerdichte (Einwohner je km <sup>2</sup> )	599	

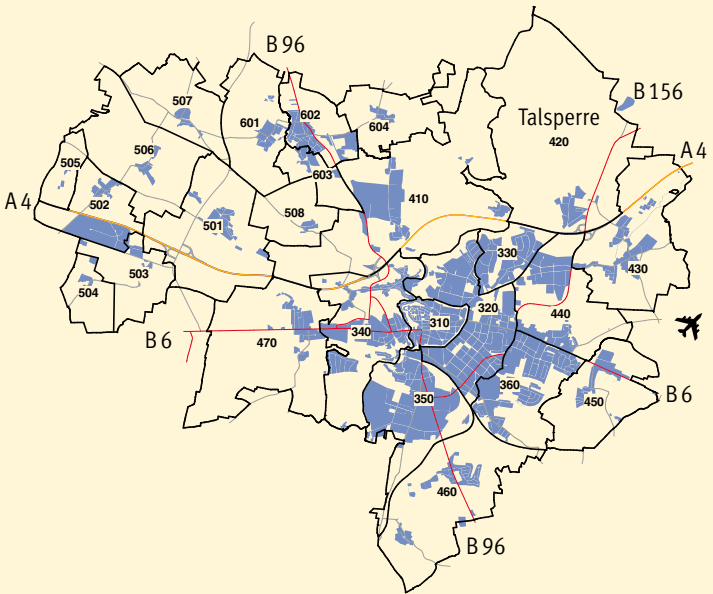
### Altersgliederung (31. 12. 2014)



Alter von ... bis ... Jahren	Zahl der Personen
0 – 5	2.108
6 – 17	3.679
18 – 29	4.683
30 – 44	6.927
45 – 64	12.042
65 und älter	10.440

Quelle: Einwohnermelderegister

## Einwohner in den Stadtteilen (31. 12. 2014)



Nr.	Name des Stadtteils	Zahl Einwohner	Nr.	Name des Stadtteils	Zahl Einwohner
310	Innenstadt	5.423	501	Salzenforst	284
320	Nordoststring	10.357	502	Bolbritz	118
330	Gesundbrunnen	7.421	503	Bloaschütz	129
340	Westvorstadt	3.433	504	Döberkitz	51
350	Südvorstadt	1.697	505	Löschau	29
360	Ostvorstadt	6.010	506	Oberuhna	90
410	Teichnitz	344	507	Schmochtitz	53
420	Burk	534	508	Temritz	67
430	Niederkaina	502	601	Großwelka	243
440	Nadelwitz	278	602	Kleinwelka	758
450	Auritz	452	603	Kleinseidau	159
460	Oberkaina	851	604	Lubachau	91
470	Stiebitz	505			

Quelle: Einwohnermelderegister

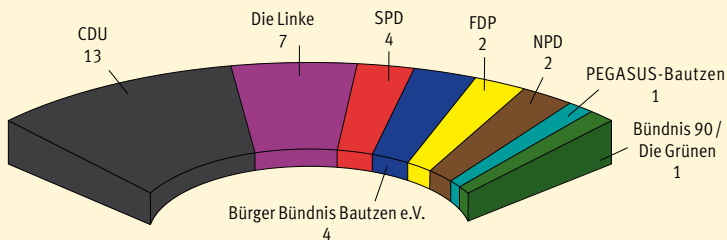
## Zeitreihe – Einwohner der Stadt Bautzen

Jahr	Einwohner	Jahr	Einwohner
1815	7.697	1964	43.836
1871	13.165	1981	49.341
1900	26.024	1991	50.823
1939	41.877	2001	42.688
1946	38.524	9. 5. 2011	40.273

Quelle: Statistisches Landesamt des Freistaates Sachsen

# Politische Verhältnisse

Sitzverteilung im Stadtrat nach der Wahl am 25. 5. 2014  
(insgesamt 34 Sitze)



Ortschaftsräte in Kleinwelka, Niederkaina, Salzenforst-Bolbritz, Stiebitz

## Bauen und Wohnen

### Wohnungsbestand (Stand: 9. 5. 2011)

Bestand an Gebäuden mit Wohnraum	6.263
darunter mit einer oder zwei Wohnungen	3.616
Zahl der Wohnungen insgesamt	23.069

### Kennzahlen Gebäude- und Wohnungen (Stand: 9. 5. 2011)

Wohnfläche je Wohnung	71,0 m <sup>2</sup>
Eigentümerquote	20,0 %
Leerstandsquote	7,9 %
Einwohner je Wohnung	1,8
Wohnfläche je Einwohner	38,7 m <sup>2</sup>

### Sanierungsgebiet »Altstadt«

(rechtskräftig ab 26. 9. 1992, geändert am 31. 12. 2005)

Fläche	20,3 ha
Anzahl der Objekte / Gebäude im Sanierungsgebiet	333
Anzahl der sanierten / teilsanierten / neu errichteten Gebäude bis 4 / 2012	316
ausgereichte Fördermittel bis 12 / 2011 im Sanierungs- und Erhaltungssatzungsgebiet	78,88 Mio. €

### Baudenkmale (Stand: 5 / 2013)

Anzahl der Baudenkmale	1.355
Anzahl der Baudenkmale mit Wohnungen	ca. 1.100

# Bildung

## Bildungseinrichtungen und Anzahl der Schüler / Studenten / Teilnehmer an Veranstaltungen

(Bestand Schuljahr 2014 / 2015, soweit nichts anderes vermerkt)

Anzahl	Einrichtung	Schüler / Studenten / Teilnehmer
5	Grundschulen	1.112
3	Oberschulen	819
2	Gymnasien	1.455
1	sorbisches Schul- und Begegnungszentrum, Grund- und Oberschule, Gymnasium	839
2	Förderschulen	371
2	Berufliche Schulzentren (Schuljahr 13/14)	2.004
	darunter 1 berufliches Gymnasium	154
4	Fachschulen / Berufsfachschulen	473
1	Staatliche Studienakademie – Berufsakademie Bautzen	525
1	Kreisvolkshochschule zu 320 Kursen im Jahr 2014	3.680
1	Schulsternwarte (135 Veranstaltungen im Jahr 2014)	3.463

## Kulturelle und sorbische Einrichtungen

- 5 Archive
- 2 Bibliotheken
- 3 Galerien
- 7 Museen

### Weitere Einrichtungen:

Deutsch-Sorbisches Volkstheater, Filmzentrum mit 4 Einzelkinos, Sorabia Filmstudio, Sorbische Kulturinformation, Sorbisches National-Ensemble, Serbski Dom / Haus der Sorben, Sorbisches Institut, Gedenkstätte Bautzen

## Soziale Einrichtungen

- 17 Kindertagesstätten, darunter 1 Integrierte Kindertagesstätte
- 1 Kinderkrippe
- 7 Kinderhorte
- 14 Tagespflegepersonen
- 3 Jugendhäuser / Jugendbegegnungsstätten
- 9 Altenpflegeheime (7 Träger)
- 12 Wohnanlagen für ältere Menschen (7 Träger)
- 17 Sozialpädagogische Einrichtungen nach Kinder- und Jugendhilfegesetz
- 10 Einrichtungen für Menschen mit Behinderung (7 Träger)
- 1 Kinderheim
- 23 Beratungsstellen
- 3 Einrichtungen für Asylbewerber
- 4 Anlaufstellen für Migranten und Asylbewerber
- 10 weitere soziale Einrichtungen, u. a.: Tagerstreff und ambulant betreutes Wohnen für suchtkranke und suchtgefährdete Menschen, Frauenschutzhaus, Notunterkunft für wohnungslose Frauen und Männer, Haus der Begegnung für Straffällige und Haftentlassene

# Kommunal Finanzen

## Haushaltsplan 2015

Ergebnishaushalt (Aufwendungen)	65,6 Mio.€
Darunter Aufwendungen für:	
Kindertagesstätten	13,4 Mio.€
Schulen	5,4 Mio.€
Gemeindestraßen	5,5 Mio.€
Kreisumlage	13,3 Mio.€
Deutsch-Sorbisches Volkstheater	0,9 Mio.€
Stadtbibliothek	1,4 Mio.€
Finanzhaushalt (Auszahlungen aus Investitionstätigkeit)	13,3 Mio.€
Darunter Ausgaben für:	
Erschließung Eigenheimstandort „Am Ziegelwall“	0,3 Mio.€
F.-J.-Curie-Grundschule	1,7 Mio.€
Feuerwehr Niederkaina	0,4 Mio.€
Straßensanierung „Musikerviertel“	0,4 Mio.€
Straßensanierung Schilleranlagen	0,4 Mio.€
Straßensanierung Taucherstraße	0,4 Mio.€
Straßensanierung Dieselstraße	0,5 Mio.€
Hochwasserschutz an Gewässern	1,0 Mio.€
Städtebauliche Sanierungs- und Entwicklungsmaßnahmen »Sanierungsgebiet Altstadt / Innenstadt«	1,2 Mio.€

## Hebesätze 2015

Grundsteuer A	300 %
Grundsteuer B	380 %
Gewerbsteuer	400 %

## Steueraufkommen (Soll zum 31. 12. 2014)

Gewerbsteuer	14,7 Mio.€
Grundsteuer B	3,6 Mio.€
Gemeindeanteil an der Einkommenssteuer	8,8 Mio.€
Gemeindeanteil an der Umsatzsteuer	2,7 Mio.€
sonstige Steuern	0,2 Mio.€

## Verschuldung (31. 12. 2014)

Schulden	0,9 Mio.€
Schulden je Einwohner (31. 12. 2012)	23€

# Wirtschaft und Arbeitsmarkt

## Große wirtschaftliche und strukturbestimmende Unternehmen

AFT Förderanlagen Bautzen GmbH  
 BIT. Group GmbH & Co. KG  
 Bombardier Transportation GmbH  
 BSO Blechsysteme Oberlausitz GmbH  
 BUDISSA Agrarprodukte AG  
 CIDEON Gruppe  
 DEBAG Deutsche Backofenbau GmbH  
 Deutsche Post AG, Briefzentrum  
 Develey Senf & Feinkost GmbH (Bautz'ner)  
 DRS Rohrwerke Sachsen GmbH  
 ECE Projektmanagement GmbH & Co KG, Kornmarkt-Center Bautzen  
 Energie- und Wasserwerke Bautzen GmbH  
 Gewerbepark Wilthener Straße GmbH  
 Hentschke Bau GmbH  
 Hermann Eule Orgelbau GmbH  
 itelligence Outsourcing & Services GmbH  
 KNB Kunststoffwerk Neuteichnitz Baier GmbH  
 LMR Service and Consulting GmbH  
 Marktkauf Bautzen GmbH  
 OBAG Hochbau GmbH  
 PERFECTA Schneidemaschinenwerk GmbH  
 POLYSAX Bildungszentrum Kunststoffe GmbH  
 Regionalbus Oberlausitz GmbH  
 SCHMALZ + SCHÖN Logistics GmbH, Region Bautzen  
 SiC Processing (Deutschland) GmbH  
 Technologie- und Gründerzentrum Bautzen GmbH  
 V. D. Ledermann & Co. GmbH (edding)  
 Vodafone GmbH (Kundenbetreuungszentrum)  
 Wurst- und Fleischwaren Bautzen GmbH

## Sozialversicherungspflichtig Beschäftigte am Arbeitsort Stadt Bautzen

Wirtschaftsbereich	Anzahl Personen	Anteil
Land- und Forstwirtschaft, Fischerei	159	0,6%
Produzierendes Gewerbe ohne Baugewerbe	3.142	11,8%
Baugewerbe	1.731	6,5%
Handel, Verkehr und Gastgewerbe	4.805	18,0%
Information und Kommunikation	614	2,3%
Erbringung von Finanz- und Versicherungsdienstleistungen	619	2,3%
Grundstücks- und Wohnungswesen	186	0,7%
Erbringung von freiberuflichen, wissenschaftlichen, technischen und sonstigen wirtschaftlichen Dienstleistungen	5.638	21,1%
Öffentliche Verwaltung, Bildungs-, Gesundheits- und Sozialwesen	8.651	32,4%
Kunst, Unterhaltung und sonstige Dienstleistungen	1.148	4,3%
<b>Summe</b>	<b>26.693</b>	<b>100,0%</b>
<b>darunter Einpendler</b>	<b>18.663</b>	<b>69,9%</b>

Stand: 30. 6. 2014



# Tourismus

## Unterkünfte (ab 10 Betten am 31. 12. 2014)

11	Hotels, Hotel garni	612 Betten
6	Pensionen und Gasthöfe	119 Betten
5	sonstige Beherbergungsstätten	286 Betten
	<b>Gesamt</b>	<b>1.017 Betten</b>

## Gäste in Bautzen

	Jahr 2013	Jahr 2014
Übernachtungen, insgesamt	172.974	181.531
Gästeankünfte, insgesamt	74.778	76.432
Tage durchschnittliche Verweildauer	2,3	2,4

# Wirtschaftsleistung im Vergleich

Umsatzsteuerpflichtige Unternehmen mit Sitz in der Stadt Bautzen und deren Lieferungen und Leistungen (Umsätze) sowie Vergleich zu Firmen im Freistaat Sachsen.

Jahr	mit Sitz in der Stadt Bautzen		Umsätze je Unternehmen im Ø in 1.000 €	
	Zahl der Unternehmen	Umsätze in 1.000 €	in der Stadt Bautzen	im Freistaat Sachsen
2002	1.410	969.929	688	602
2003	1.425	1.070.318	751	637
2004	1.445	1.077.013	745	637
2005	1.436	1.193.867	831	657
2006	1.468	1.261.492	859	715
2007	1.471	1.357.911	923	736
2008	1.440	1.404.080	975	792
2009	1.441	1.350.572	937	721
2010	1.465	1.414.098	965	749
2011	1.479	1.601.344	1.083	793
2012	1.463	1.520.725	1.039	808

Quelle: Umsatzsteuerstatistik, Statistisches Landesamt des Freistaates Sachsen

# Gewerbe- und Industriegebiete

- 1 Industrie- und Gewerbegebiet Bautzen-Salzenforst**  
Fläche: 420.000 m<sup>2</sup>, vorrangig für förderfähige Unternehmen,  
freie Flächen zum Kauf: ca. 56.000 m<sup>2</sup>
- 2 Gewerbegebiet Kleinwelka**  
Fläche: 165.000 m<sup>2</sup>, Restflächen noch frei
- 3 Industriegebiet Bautzen-Nord  
Neuteichnitzer Straße**  
Fläche: 222.000 m<sup>2</sup>, 100 % belegt  
**Entwicklungsgebiet**  
Fläche: 332.000 m<sup>2</sup>, freie Flächen zum Kauf: ca. 64.000 m<sup>2</sup>
- 4 Gewerbegebiet West**  
Fläche: 174.000 m<sup>2</sup>
- 5 Gewerbepark Humboldtstraße**  
Fläche: 62.000 m<sup>2</sup>, Verkauf an eingemietete Firmen und Interessenten
- 6 Gewerbepark Wilthener Straße**  
Fläche: 65.500 m<sup>2</sup>, ausschließlich Vermietung
- 7 Gewerbeflächen Süd**  
Fläche: 553.000 m<sup>2</sup>, freie Flächen derzeit keine Erschließung
- 8 Gewerbepark Neusalzaer Straße**  
Fläche: 27.200 m<sup>2</sup>, ausschließlich Vermietung
- 9 Gewerbeflächen Zeppelinstraße**  
Fläche: 178.000 m<sup>2</sup>
- 10 Gewerbezentrum Bautzen**  
Fläche: 5.300 m<sup>2</sup>, ausschließlich Vermietung,  
freie Flächen ca. 2.000 m<sup>2</sup>
- 11 Gewerbefläche Löbauer- / Fichtestraße**  
Fläche: 27.800 m<sup>2</sup>, Vermietung von Büroflächen
- 12 Gewerbegebiet Bautzen-Ost**  
Fläche: 309.000 m<sup>2</sup>, freie Flächen zum Kauf: ca. 55.000 m<sup>2</sup>

## Auskünfte

**Amt für Pressearbeit und Stadtmarketing**, Telefon 03591 534-391

**Statistikstelle**, Telefon 03591 534-491

**Wirtschaftsförderungsamt**, Telefon 03591 534-590

**Tourist-Information Bautzen-Budyšin**, Telefon 03591 42016

**Schriftliche Anfragen an folgende Adresse:**

Stadtverwaltung Bautzen

Kommunale Statistikstelle

Fleischmarkt 1

02625 Bautzen

Internet: [www.bautzen.de](http://www.bautzen.de)

E-Mail: [stadtentwicklung@bautzen.de](mailto:stadtentwicklung@bautzen.de)



**BAUTZEN**  
BUDYŠIN

*Herausgeber: Stadtverwaltung Bautzen · Zusammenstellung:  
Statistikstelle · Satz: Kontrapunkt Satzstudio Bautzen · Druck:  
Lausitzer Druckhaus GmbH, Bautzen · Copyright: Stadt Bautzen  
05/2015/2.000*